


ГРАД КРАГУЈЕВАЦ

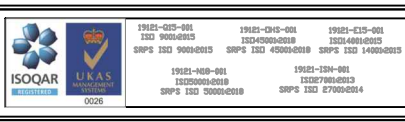
ЛЕГЕНДА:

- Граница обухвата Плана детаљне регулације
- Фактичко стање
- Катастарско стање
- Постојећи објекти
- Висина тачке
- бетонска бандера
- надземни хидрант
- сливник
- ревизионо канализационо окно
- улична светиљка
- ТТ окно
- стуб за обележ. гасне инстал.
- пешачки саобраћај (тротоар)
- разделна трака
- паркирање (паркинг простор)
- зелена површина
- банкина (овичена)

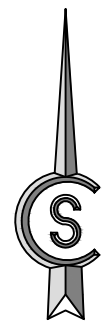
ПЛАН ДЕТАЉНЕ РЕГУЛАЦИЈЕ
"ЗОНА СТАНОВАЊА МАЛИ БАГРЕМАР"
- НАЦРТ ПЛАНА -



ЈП "УРБАНИЗАМ" - КРАГУЈЕВАЦ
Ул. Краља Петра I бр. 23 34000 Крагујевац
телеф: 034336-620 (централна) факс: 034335-252
E-mail: office@urbanizam.co.rs



ИНВЕСТИТОР И НАРУЧИЛАЦ	Град Крагујевац, Градска управа за развој и инвестиције
НОСИЛАЦ ПРОЈЕКТА	Град Крагујевац, Градска управа за развој и инвестиције
ОБРАЂИВАЧ	Јавно предузеће "УРБАНИЗАМ" - Крагујевац
НАЗИВ КАРТЕ	Катастарско топографски план са границом обухвата
ОДГОВОРНИ УРБАНИСТА	ТОМИСЛАВ СПАСЕНИЋ, дипл.инж.град.
КООРДИНАТОР	ТОМИСЛАВ СПАСЕНИЋ, дипл.инж.град.
ИЗВРШНИ ДИРЕКТОР	МИРАНА ТИМЧИЋ, дипл.инж.град.
ВД ДИРЕКТОРА	ИВАН СТАНКОВИЋ, дипл.инж.град.
БРОЈ КАРТЕ	01
БРОЈ ЛИСТА	01
ДАТУМ	2025.
РАЗМЕРА	1:1000



0 10m 50m 100m